osnovna šola
srečka kosovela
sežana

Matična številka: 5210429
TRR: 01311-6030679320
ID številka: SI94094306

Načrt šolskih poti

Ravnateljica:

v.d. Jadranka Mihalič

Osnovna šola Srečka Kosovela Sežana ♦ Kosovelova ulica 6 ♦ 6210 Sežana
Tel: +386 5 73 11 880 ♦ Fax: +386 5 73 11 890

Uvod

Načrt šolskih poti je izdelan z namenom, da se otrokom zagotovi večja varnost na prometnih površinah ob prihodu in odhodu iz šole, v času pouka, v času podaljšanega bivanja in varstva, ob ekskurzijah in izletih ter drugih dejavnostih šole. Skrb za varnost v prometu ni več samo stvar posameznika ali šole, ampak je obveza celotne družbe. Z namenom, da bi otrokom zagotovili še večjo varnost na poti v šolo in iz nje, vas naprošamo, da vse predloge in pripombe glede izboljšave prometne varnosti učencev, sporočite vodstvu šole.

Splošne informacije o šoli

Šola se nahaja v Sežani na Kosovelovi ulici 6.

Oddelki četrtih in petih razredov se nahajajo v prostorih Ljudske univerze na naslovu Bazoviška ulica 6. Učenci prihajajo v šolo peš, v spremstvu staršev ali z avtobusi. Avtobusi učence odložijo na postajališču pred gostilno Dragica. Od tu nadaljujejo pot peš po pločniku. Učence vozače iz smeri Lokev avtobus odlaga na postajališču nasproti sodišča. Do šole nadaljujejo pot peš po pločniku. Po pouku gredo učenci peš po pločniku do matične šole. Vozači odhajajo domov z avtobusi izpred matične šole.

Zaradi potreb po varnosti učencev osnovne šole, pa tudi srednje šole, je Kosovelova ulica v času pouka med 7.00 in 16.00 zaprta za promet. Ulica je v tem času na razdalji 50 m pred šolo fizično zaprta z dvema zapornicama, ki se ob 7.00 samodejno spustita in 16.00 uri samodejno dvigneta, zapornici pa v primeru dostave blaga, zdravniških intervencij in podobnega po potrebi dvigajo z daljinskim upravljalnikom.

Osnovna šola Srečka Kosovela Sežana je Občini Sežana, Svetu za preventivo in vzgojo v cestnem prometu, v letu 2005 predlagala tudi, da se na Kosovelovi ulici zaradi šole in dejavnosti v popoldanskem času dodatno namestijo tudi grbine – hitrostne ovire, ki bi še dodatno zavarovale zdravje in življenje učencev šole. Grbine smo predlagali, ker so vozniki doslej že večkrat spregledali zapornico in jo poškodovali.

Grbine so postavljene na Kosovelovi ulici pred Kulturnim domom, pred Osnovno šolo in pred Srednjo šolo in prav tako tudi pred srednjo šolo na Stjenkovi ulici.

Osnovna šola Srečka Kosovela Sežana ♦ Kosovelova ulica 6 ♦ 6210 Sežana
Tel: +386 5 73 11 880 ♦ Fax: +386 5 73 11 890

Šolski okoliš

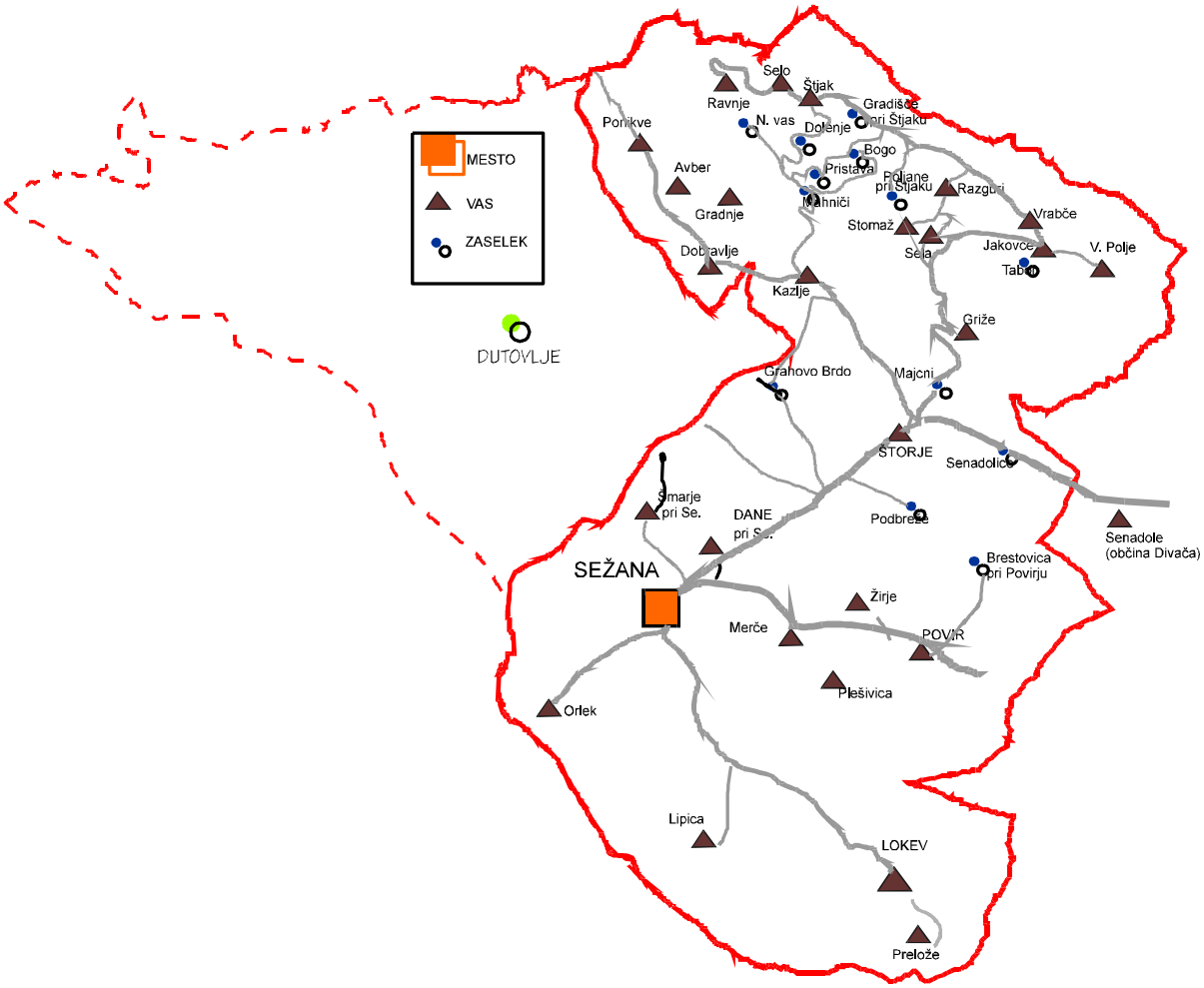

Osnovna šola Srečka Kosovela izvaja devetletni program osnovnošolskega izobraževanja za učence iz šolskega okoliša, ki obsega naslednje vasi: Avber, Bogo, Brestovica pri Povirju, Dane pri Sežani, Dobravlje, Dolenje, Gradišče pri Štjaku, Gradnje, Grahovo Brdo, Griže, Hribi, Jakovce, Kazlje, Lipica, Lokev, Mahniči, Majcni, Merče, Nova vas, Orlek, Plešivica, Podbreže, Poljane pri Štjaku, Ponikve, Povir, Prelože pri Lokvi, Pristava, Raša, Ravnje, Razguri, Sela, Selo, Senadole, Senadolice, Stomaž, Šmarje pri Sežani, Štjak, Štorje, Tabor, Veliko Polje, Vrabče, Žirje in Sežana.

ORGANIZACIJA ŠOLSKIH PREVOZOV

Prevozi učencev 1. razreda so brezplačni. Če šola ne more organizirati javnega prevoza, se staršem povrnejo stroški javnega prevoza, če tega ni, pa znižano kilometrino, za kar je potrebno z Občino Sežana skleniti pogodbo. Do brezplačnega prevoza so upravičeni tudi vsi učenci, ki imajo bivališče oddaljeno več kot 4 km in stanujejo v našem šolskem okolišu. 13 Za prevoz v šolo so organizirane štiri šolske avtobusne proge (Štjak, Ponikve, Lokev, Povir), učenci iz Senadol in Šmarij pa koristijo

Osnovna šola Srečka Kosovela Sežana ♦ Kosovelova ulica 6 ♦ 6210 Sežana
Tel: +386 5 73 11 880 ♦ Fax: +386 5 73 11 890

avtobuse na rednih progah, ki jih pripeljejo pred šolo in jih od tam tudi odpeljejo. Naši učenci lahko koristijo tudi redne avtobusne proge, ki vozijo v smeri njihovega bivališča. Mesečne vozovnice, ki jih vozači dobijo v šoli, veljajo dnevno za eno vožnjo v šolo in domov, ne glede na pogodbene proge (lahko tudi kasneje, če imajo po pouku dejavnosti). V tem šolskem letu bodo šolski prevozi potekali po istem voznem redu kakor v lanskem.

Varstvo vozačev

Za varstvo vozačev, ki končajo pouk pred odhodom avtobusov, je poskrbljeno z dežurstvom učiteljev razredne in predmetne stopnje. Učenci razredne stopnje na avtobus čakajo v oddelku podaljšanega bivanja oziroma varstva. Učenci predmetne stopnje šesto šolsko uro čakajo na avtobus v učilnici varstva vozačev.

Avtobusna postajališča oz. vstopne postaje

Vsi šolski avtobusi in tudi avtobusi, ki vozijo na rednih progah, dovažajo in odvažajo učence na parkirišče med Karsiko, Elektro podjetjem in Osnovno šolo. Avtobusi ustavljajo pred vhodom v šolo, kjer učenci vstopajo in izstopajo na avtobuse, tako da je za varnost učencev dobro poskrbljeno. Avtobusi vozijo po parkirišču krožno v eni smeri. Učenci čakajo na avtobus v prostorih šole in na prostoru pred šolo.

Osnovna šola Srečka Kosovela Sežana ♦ Kosovelova ulica 6 ♦ 6210 Sežana
Tel: +386 5 73 11 880 ♦ Fax: +386 5 73 11 890

VOZNI REDI

1. PRIHODI

RAVNJE-VRABČE-DOLENJE-PONIKVE-GRAHOVO BRDO-SEŽANA

PRIHOD	PRIHOD	PRIHOD	PRIHOD	PRIHOD	POSTAJALIŠČE
	6:55				RAVNJE
	7:00				SELO
	7:02				ŠTJAK
	7:07				DOLENJE
	7:12				MAHNIČI
	7:16				HRIBI
	7:20				MAHNIČI
	7:26				KAZLJE
	!	7:19			PONIKVE
	!	7:22			AVBER
	7:30	7:26			DOBRAVLJE
	7:34	Via Križ pri Sežani			UTOVLJE
	7:37				GRAHOVO BRDO
7:00	!				VELIKO POLJE
7:04	!				JAKOVCE
7:05	!				VRABČE
7:08	!				RAZGURI
7:10	!				RAZGURI VAS
7:13	!				STOMAŽ K
7:16	!				SELA
7:24*	!				GRIŽE
7:29	!				JERIŠI
7:31	!				MAJCNI
7:34	!		7:37		ŠTORJE
7:37	!		!		PODBREŽE
!	!		!	7:35	FILIPČJE BRDO
!	!		7:42	!	DANE PRI SEŽANI
7:46	7:47	7:47	7:47	7:45	SEŽANA OŠ

*Vozi v Griže vas

PONIKVE-AVBER-TOMAJ Š-DUTOVLJE OŠ

PRIHOD	POSTAJALIŠČE
7:19	PONIKVE
7:22	AVBER
7:26	DOBRAVLJE
7:30*	ŠEPULJE
7:34	TOMAJ Š
7:37	DUTOVLJE VAS
7:39	DUTOVLJE OŠ

* V Šepuljah učenci iz Ponikev in Avberja prestopijo na drug avtobus za Dutovlje OŠ.

LOKEV-LIPICA-ORLEK-SEŽANA

PRIHOD	POSTAJALIŠČE
7:17	LOKEV
7:22	LIPICA
7:24	ŠKIBINI
7:29	LOKEV SP. VAS
7:39	ORLEK
7:45	SEŽANA OŠ

GORENJE-POVIR-PLEŠIVICA-SEŽANA

PRIHOD	POSTAJALIŠČE
7:22	GORENJE PRI DIVAČI
7:26	BRESTOVICA PRI POVIRJU
7:30	POVIR VAS
7:33	ŽIRJE
7:37	PLEŠIVICA
7:42	MERČE VAS
7:48	SEŽANA OŠ

DUTOVLJE-VRHOVLJE-ŠMARJE-SEŽANA

PRIHOD	PRIHOD	PRIHOD	POSTAJALIŠČE
7:24		7:25	DUTOVLJE OŠ
!		7:27	DUTOVLJE VAS
!	7:30	Via Filipčje Brdo	ŠEPULJE
!	7:34		TOMAJ Š
!	7:37		KRIŽ PRI SEŽANI
!	7:41		ŠMARJE PRI SEŽANI
7:30	!		KREPLJE
7:36	!		VOGLJE
7:38	!		DOL PRI VOGLJAH
7:39	!		VRHOVLJE
7:48	7:47	7:45	SEŽANA OŠ

2. ODHODI: PRVI IN TRETJI ODVOZ

ODHOD	ODHOD	ODHOD	ODHOD	ODHOD	POSTAJALIŠČE
13:23	13:25	13:30	15:00	15:22	SEŽANA OŠ
13:29	!	13:36	!	15:31	ŠMARJE PRI SEŽANI
13:33	!	13:40	!	15:35	KRIŽ
13:36	!	13:43	!	15:38	TOMAJ Š
13:39	!	13:46	!	15:41	DUTOVLJE VAS
!	13:34	!	15:09	!	VRHOVLJE
!	13:35	!	15:10	!	DOL PRI VOGLJAH
!	13:37	!	15:12	!	VOGLJE
!	13:43	!	15:18	!	KREPLJE
13:41	13:49	13:48	15:24	15:43	DUTOVLJE OŠ

SEŽANA-PLEŠIVICA-POVIR-GORENJE

ODHOD	ODHOD	POSTAJALIŠČE
13:23	15:27	SEŽANA OŠ
13:29	15:33	MERČE
13:34	15:38	PLEŠIVICA
13:38	15:42	ŽIRJE
13:41	15:45	POVIR VAS
13:45	15:48	BRESTOVICA PRI POVIRJU
13:49	15:53	GORENJE PRI DIVAČI

SEŽANA-GRAHOVO BRDO-DOLENJE-VRABČE-RAVNJE

Osnovna šola Srečka Kosovela Sežana ♦ Kosovelova ulica 6 ♦ 6210 Sežana
Tel: +386 5 73 11 880 ♦ Fax: +386 5 73 11 890

ODHOD	ODHOD	ODHOD	ODHOD	ODHOD	ODHOD	POSTAJALIŠČE
13:25	13:33	13:33	15:00	15:00	15:33	SEŽANA OŠ
!	13:38	!	!	15:05	!	DANE PRI SEŽANI
!	13:43	!	!	15:10	!	PODBREŽE
!	13:46	!	!	!	15:41	ŠTORJE
!	!	13:43	15:10	!	!	GRAHOVO BRDO
!	!	13:46	15:13	!	!	UTOVLJE
13:25	!	!	!	15:18	!	FILIPČJE BRDO
	13:49	!	!		15:44	MAJCNI
	13:51	!	!		15:46	JERIŠI
	13:54	!	!		15:49	GRIŽE
	14:00	!	!		15:55	SELA
	14:03	!	!		15:58	STOMAŽ K
	14:05	!	!		16:00	RAZGURI VAS
	14:08	!	!		16:03	RAZGURI
	14:11	!	!		16:06	VRABČE
	14:12	!	!		16:07	JAKOVCE
	14:16	!	!		16:11	VELIKO POLJE
		!	!		16:21	POLJANE PRI ŠTJAKU K
		!	!		16:23	BOGO
		13:50	15:17		!	DOBRAVLJE
		13:54	15:21		!	KAZLJE
		14:00	15:27		!	MAHNIČI
		14:04	15:31		!	HRIBI
		14:08	15:35		!	MAHNIČI
		14:13	15:40		!	DOLENJE
		14:18	15:45		16:25	ŠTJAK
		14:20	15:47		16:27	SELO
		14:25	15:52		16:32	RAVNJE

SEŽANA-AVBER-PONIKVE

ODHOD	ODHOD	POSTAJALIŠČE
13:25	15:00	SEŽANA OŠ
13:34	15:09	VRHOVLJE
13:35	15:10	DOL PRI VOGLJAH
13:37	15:12	VOGLJE
13:43	15:18	KREPLJE
13:49	15:24	DUTOVLJE OŠ
13:50	15:25	DUTOVLJE OŠ
13:55	15:30	TOMAJ
13:59	15:34	ŠEPULJE
14:05	15:40	DOBRAVLJE
14:09	15:44	AVBER
14:12	15:47	PONIKVE

SEŽANA-ORLEK-LIPICA-ORLEK

ODHOD	ODHOD	ODHOD	POSTAJALIŠČE
13:33	14:35	15:10	SEŽANA OŠ
13:39	14:41	!	ORLEK
13:48		15:16	LIPICA
13:50		15:18	ŠKIBINI
!		15:23	LOKEV SP. VAS
13:55		15:26	LOKEV
13:58			LOKEV SP. VAS

ODHODI: DRUGI (DIJAŠKI) ODVOZ: JAVNA LINIJA: ODPELJE IZPRED SREDNJE ŠOLE!

SEŽANA – DANE – ŠTORJE – KAZLJE – DOBRAVLJE - AVBER – PONIKVE

ODHOD	ODHOD	POSTAJALIŠČE
14:13	**14:30**	**Sežana**
14:16	14:33	Sežana Š
14:19	14:36	Sežana občina
14:21	-	Dane
14:26	14:41	Štorje
14:31	-	Kazlje
14:34	-	Dobravlje
14:36	-	Avber
14:38	-	Ponikve

SEŽANA – ŠMARJE – KRIŽ – TOMAJ – DUTOVLJE

ODHOD	POSTAJALIŠČE
14:20	**Sežana**
14:23	Sežana Š
14:26	Sežana občina
14:29	Šmarje
14:33	Križ
14:35	Tomaj
14:36	Tomaj Š
14:39	Dutovlje
14:41	Dutovlje Š

SEŽANA – LIPICA – ŠKIBINI – LOKEV (BREZ ORLEKA!)

ODHOD	POSTAJALIŠČE
14:15	**Sežana**
14:18	Sežana Š
14:24	Lipica
14:26	Škibini
14:31	Lokev sp. vas
14:34	Lokev

SEŽANA – MERČE – ŽIRJE – POVIR – GORENJE

ODHOD	ODHOD	POSTAJALIŠČE
14:14	-	**Sežana**
14:17	14:18	Sežana Š
14:20	14:21	Sežana občina
14:24	14:25	Merče
14:25	14:26	Žirje
14:27	14:28	Povir
14:29	14:30	Gorenje

Osnovna šola Srečka Kosovela Sežana ♦ Kosovelova ulica 6 ♦ 6210 Sežana
Tel: +386 5 73 11 880 ♦ Fax: +386 5 73 11 890

Avtobusna postajališča po vaseh v šolskem okolišu

Ponikve

V vasi ni pločnikov, zato pešci hodijo po vaških poteh po vozišču po levi strani v smeri hoje. V šolski avtobus učenci vstopajo in izstopajo na postajališču na lokalni cesti Štorje – Štanjel.

Avber

V vasi ni pločnikov, zato pešci hodijo po vaških poteh po vozišču po levi strani v smeri hoje. V šolski avtobus učenci vstopajo in izstopajo na postajališču v vasi Avber.

Osnovna šola Srečka Kosovela Sežana ♦ Kosovelova ulica 6 ♦ 6210 Sežana
Tel: +386 5 73 11 880 ♦ Fax: +386 5 73 11 890

Veliko polje

V vasi ni pločnikov, zato pešci hodijo po vaških poteh po vozišču po levi strani v smeri hoje. Nekateri učenci hodijo na šolski avtobus tudi po vozišču lokalne ceste Vrabče – Senožeče, zaradi česar je potrebna večja previdnost.

Na začetni postaji na Velikem Polju (na sliki) šolski avtobus obrača na lokalni cesti Vrabče – Senožeče. Zaradi varnosti učenci najprej vstopijo v avtobus, potem pa avtobus obrne.

Osnovna šola Srečka Kosovela Sežana ♦ Kosovelova ulica 6 ♦ 6210 Sežana
Tel: +386 5 73 11 880 ♦ Fax: +386 5 73 11 890

Jakovce

V vasi ni pločnikov, zato pešci hodijo po vaških poteh po vozišču po levi strani v smeri hoje.

Na avtobus vstopajo in izstopajo v križišču (na sliki) za vas Jakovce na lokalni cesti Vrabče – Senožeče, zaradi česar je potrebna zelo velika previdnost.

Vrabče

V vasi ni pločnikov, zato pešci hodijo po vaških poteh po vozišču po levi strani v smeri hoje. Učenci hodijo na šolski avtobus tudi po vozišču lokalne ceste Podnanos - Sežana, zaradi česar je potrebna večja previdnost. Pločnikov ni, zato hodijo po levi strani vozišča v smeri hoje. Hitrost skozi naselje je omejena na 30 km/h.

Učenci vstopajo na avtobus na postajališču, ki je na lokalni cesti Podnanos – Sežana.

Razguri

V vasi ni pločnikov, zato pešci hodijo po vaških poteh po vozišču po levi strani v smeri hoje. Nekateri učenci hodijo na šolski avtobus tudi po vozišču lokalne ceste, zaradi česar je potrebna večja previdnost. Avtobusno postajališče je na lokalni cesti.

Stomaž

V vasi ni pločnikov, zato pešci hodijo po vaških poteh po vozišču po levi strani v smeri hoje. Učenci hodijo na šolski avtobus iz vasi Stomaž do postajališča tudi po vozišču lokalne ceste Stomaž – križišče na lokalni cesti Razguri - Sela, zaradi česar je potrebna večja previdnost.

V tem križišču (na sliki) učenci tudi vstopajo na avtobus in izstopajo iz avtobusa.

Griže

V vasi ni pločnikov, zato pešci hodijo po vaških poteh po vozišču po levi strani v smeri hoje. Učenci hodijo na šolski avtobus na postajališče, ki je v vasi. Avtobus obrača v vasi na postajališču. Zaradi varnosti učenci najprej vstopijo v avtobus, potem pa avtobus obrne.

Majcni

V vasi ni pločnikov, zato pešci hodijo po vaških poteh po vozišču po levi strani v smeri hoje. Pločnik je ob lokalni cesti Štorje – Podnanos, zato morajo nekateri učenci uporabljati ta pločnik. V vasi je čez omenjeno lokalno cesto tudi prehod za pešce, ki ga morajo učenci uporabljati. Postajališče izven vozišča je urejeno le na eni strani ceste.

Osnovna šola Srečka Kosovela Sežana ♦ Kosovelova ulica 6 ♦ 6210 Sežana
Tel: +386 5 73 11 880 ♦ Fax: +386 5 73 11 890

Štorje

V vasi ni pločnikov, zato pešci hodijo po vaških poteh po vozišču po levi strani v smeri hoje. Pločnik je na obeh straneh regionalne ceste Sežana – Postojna, zato morajo učenci hoditi po pločniku.

V vasi je samo en prehod za pešce čez omenjeno regionalno cesto. Postajališči z obeh strani regionalne ceste sta le na enem koncu naselja.

Potreben bi bil še en prehod za pešce ob postajališčih, da bi učenci prehajali cesto ob prihajanju na avtobus in odhajanju z avtobusa.

Osnovna šola Srečka Kosovela Sežana ♦ Kosovelova ulica 6 ♦ 6210 Sežana
Tel: +386 5 73 11 880 ♦ Fax: +386 5 73 11 890

Podbreže

V vasi ni pločnikov, zato pešci hodijo po vaških poteh po vozišču po levi strani v smeri hoje.

Šolski avtobus obrača na obračališču pred vasjo. Zaradi varnosti učenci najprej vstopijo v avtobus, potem pa avtobus obrne.

Ravnje

Postajališče se nahaja 100m pred vasjo Ravnje, postajališče je neoznačeno in nima čakalnice, kjer bi lahko otroci počakali na prihod avtobusa do postajališča ni urejene pešpoti ali pločnika, cca 50m pred postajališčem stoji prometni znak »Pozor otroci«.

Selo

Postajališče se nahaja cca 200m izven vasi, postajališče je neoznačeno in ima čakalnico do postajališča ni urejene pešpoti ali pločnika ni prometnega znaka, ki bi voznike opozarjal na postajališče in prisotnost otrok.

Štjak

Postajališče se nahaja v vasi, postajališče je neoznačeno in ima čakalnico do postajališča ni urejene pešpoti ali pločnika ni prometnega znaka, ki bi voznike opozarjal na postajališče in prisotnost otrok.

Poljane pri Štjaku pri odcepu za vas Poljane ob glavni lokalni cesti Vrabče – Štjak oddaljeno cca 2.000m od vasi Poljane. Postajališče se nahaja cca 2.000m izven vasi, postajališče je neoznačeno in ima čakalnico do postajališča ni urejene pešpoti ali pločnika, ni prometnega znaka, ki bi voznike opozarjal na postajališče in prisotnost otrok.

Dolenje

. Dolenje pri kegljišču v vasi Dolenje Postajališče se nahaja v vasi, postajališče je neoznačeno in nima čakalnice do postajališča ni urejene pešpoti ali pločnika, ni prometnega znaka, ki bi voznike opozarjal na postajališče in prisotnost otrok.

Mahniči

Postajališče se nahaja v vasi, postajališče je neoznačeno in nima čakalnice do postajališča ni urejene pešpoti ali pločnika ni prometnega znaka ali talne označbe, ki bi voznike opozarjal na postajališče in prisotnost otrok.

Hribi

Hribi v vasi pri obračališču Postajališče se nahaja v vasi, postajališče je označeno z prometnim znakom za postajališče in nima čakalnice.

Osnovna šola Srečka Kosovela Sežana ♦ Kosovelova ulica 6 ♦ 6210 Sežana
Tel: +386 5 73 11 880 ♦ Fax: +386 5 73 11 890

Kazlje

V vasi ni pločnikov, zato pešci hodijo po vaških poteh po vozišču po levi strani v smeri hoje. V šolski avtobus učenci vstopajo in izstopajo na postajališču na lokalni cesti Štorje - Štanjel. Na postajališču ni prehoda za pešce.

V vasi Kazlje je hoja po lokalni cesti Štorje – Štanjel nevarna zaradi povečanega prometa v smeri Kras – Štanjel – Kazlje - Senožeče – Ljubljana.

Osnovna šola Srečka Kosovela Sežana ♦ Kosovelova ulica 6 ♦ 6210 Sežana
Tel: +386 5 73 11 880 ♦ Fax: +386 5 73 11 890

Dobravlje

V vasi ni pločnikov, zato pešci hodijo po vaških poteh po vozišču po levi strani v smeri hoje. V šolski avtobus učenci vstopajo in izstopajo na postajališču na lokalni cesti Štorje – Štanjel.

Postajališče in čakalnica je v križišču

Utovlje

V vasi ni pločnikov, zato pešci hodijo po vaških poteh po vozišču po levi strani v smeri hoje.

V šolski avtobus učenci vstopajo in izstopajo na postajališču na lokalni cesti.

Osnovna šola Srečka Kosovela Sežana ♦ Kosovelova ulica 6 ♦ 6210 Sežana
Tel: +386 5 73 11 880 ♦ Fax: +386 5 73 11 890

Grahovo Brdo

V vasi ni pločnikov, zato pešci hodijo po vaških poteh po vozišču po levi strani v smeri hoje. V šolski avtobus učenci vstopajo in izstopajo na postajališču na lokalni cesti.

Osnovna šola Srečka Kosovela Sežana ♦ Kosovelova ulica 6 ♦ 6210 Sežana
Tel: +386 5 73 11 880 ♦ Fax: +386 5 73 11 890

Dane pri Sežani

V vasi ni pločnikov, zato pešci hodijo po vaških poteh po vozišču po levi strani v smeri hoje. V šolski avtobus učenci vstopajo in izstopajo na postajališču v vasi.

Lokev

V šolski okoliš Podružnice Lokev spadata obe naselji Krajevne skupnosti Lokev in sicer: vas Lokev in vas Prelože (oddaljenost od šole 1,5 km).

Pločniki so le na nekaterih odsekih glavne ceste. V vasi so štirje prehodi za pešce (tri na glavni cesti, eden pred šolo).

Večina učencev, ki prihaja v šolo peš, stanuje v neposredni bližini šole. Učence, ki so od šole bolj oddaljeni, pa vozijo v šolo starši z osebnimi avtomobili. Ti učenci izstopajo iz avtomobilov blizu šole in pridejo v šolo po pločniku. Izhod s šolskega dvorišča na cesto je dodatno zavarovan s 6 metrov dolgo ograjo.

Nekaj učencev iz Prelož odhaja domov peš. Čez glavno cesto gredo čez prehod za pešce na ravnem delu ceste pri Kulturnem domu. Pot v Prelože nadaljujejo po poljski poti (kolovoz).

Osnovna šola Srečka Kosovela Sežana ♦ Kosovelova ulica 6 ♦ 6210 Sežana
Tel: +386 5 73 11 880 ♦ Fax: +386 5 73 11 890

Lokev - zgornja vas

Avtobus iz smeri Sežana ustavlja pred kulturnim domom (zg. slika)

Na nasprotni strani ceste:

Vstopna postaja za smer Lokev-Sežana

Lokev - spodnja vas

Lipica

Vstopna in izstopna postaja za smer Lipica-Sežana-Lipica

Osnovna šola Srečka Kosovela Sežana ♦ Kosovelova ulica 6 ♦ 6210 Sežana
Tel: +386 5 73 11 880 ♦ Fax: +386 5 73 11 890

Orlek

Vstopna in izstopna postaja do vasi Orlek

Brestovica pri Povirju

Osnovna šola Srečka Kosovela Sežana ♦ Kosovelova ulica 6 ♦ 6210 Sežana
Tel: +386 5 73 11 880 ♦ Fax: +386 5 73 11 890

Povir

Do postajališča ni urejene pešpoti ali pločnika, ni prometnega znaka, ki bi voznike opozarjal na postajališče in prisotnost otrok.

Vstopna postaja



Izstopna postaja

Osnovna šola Srečka Kosovela Sežana ♦ Kosovelova ulica 6 ♦ 6210 Sežana
Tel: +386 5 73 11 880 ♦ Fax: +386 5 73 11 890

Žirje

Vstopna in izstopna postaja

Plešivica

Vstopna in izstopna postaja

Osnovna šola Srečka Kosovela Sežana ♦ Kosovelova ulica 6 ♦ 6210 Sežana
Tel: +386 5 73 11 880 ♦ Fax: +386 5 73 11 890

Merče

Vstopna in izstopna postaja

Prometna varnost v mestu Sežana

Otroci iz Sežane prihajajo v šolo peš ali pa jih starši pripeljejo z avtomobilom.
Pločniki so povsod, razen v starem delu Sežane, kjer zaradi preozkih ulic ni pločnikov.
Prehodi za pešce so tudi povsod, kjer so potrebni, razen v prej omenjenem, starem delu mesta. V tem delu mesta je tudi promet bolj redek.

Nevarna je glavna mestna ulica v Sežani. Otroci prihajajo v šolo v času prometne konice, ki traja od 6.45 do 8.15. Zaradi tega so hitrosti majhne tudi na glavni ulici.

Prehodi za pešce so primerno označeni, enakomerno razporejeni. Večina prehodov je označena s prometnim znakom Prehod za pešce III-6, dva prehoda za pešce sta dodatno osvetljena in označena z utripajočo lučjo, nekaj prehodov pa je označenih s svetlobnimi znaki za urejanje prometa pešcev.

Vsa leta ocenjujemo, da je nevarno mesto glede prečkanja šolarjev na prehodu za pešce na glavni oz. državni cesti skozi naselje Sežana, na Partizanski cesti (SKB banka, Partizanska cesta 64). Pred prehodom za pešce so na parkirišču (SKB banka, Partizanska cesta 64) vozila bočno parkirana vzdolž vozišča in s tem je vidljivost pešcev šolarjev manjša. Prav tako kljub omejitvi hitrosti 50 km/h so hitrosti vozil na tem delu cestišča prekoračene. Policisti policijske postaje Sežana označujejo ta prehod za pešce kot nevaren.

Nevarno mesto prečkanja šolarjev na prehodu za pešce je na glavni oz. državni cesti skozi naselje Sežana, na Partizanski cesti (Elektro Sežana, Partizanska 47). Učenci, ki prihajajo iz ulice Nika Šturma in Jožeta Pahorja po Cankarjevi ulici do prehoda za pešce hodijo po vozišču, ker ni pločnika na Cankarjevi ulici. Prav tako pa prehod za pešce ni pregleden, ker so ob vozišču na Partizanski cesti bočno parkirana vozila (trgovina Merkator).

Nevarno točko predstavlja železniška proga v Sežani. Tej se morajo učenci ogibati v daljšem loku in jo prečkati čez most na Bazoviški ulici. Prečkanje proge je prepovedano. Učence o nevarnosti prečkanja železniške proge opozarjamo na razrednih urah.

Prometna signalizacija
Triopan znak postavljajo hišniki pred začetkom šolskega leta.

Znaki so postavljeni do konca septembra.

Triopan znak je postavljen:

1. Partizanska cesta: smer center Sežane – Deželna banka
2. Partizanska cesta: smer Fernetiči – Agrooskrba (prehod za pešce)
3. Križišče Sejmiška ulica, Partizanska cesta
4. Kosovelova ulica: začetek iz smeri Bazoviške ceste
5. Lokev: Pod šolo in pri avtobusnem postajališču

Sliki k1:

Sliki k 2:

Osnovna šola Srečka Kosovela Sežana ♦ Kosovelova ulica 6 ♦ 6210 Sežana
Tel: +386 5 73 11 880 ♦ Fax: +386 5 73 11 890

Slika k3:

tuš
SUPERMARKET
1 km
SAVA

US
RMARKET
1 km
SAVA
SAVA
VOZITE PREVIDNO !

Slika k4 Kosovelova ulica: začetek iz smeri Bazoviške ceste

Osnovna šola Srečka Kosovela Sežana ♦ Kosovelova ulica 6 ♦ 6210 Sežana
Tel: +386 5 73 11 880 ♦ Fax: +386 5 73 11 890

Slika k5 Lokev: Pod šolo in pri avtobusnem postajališču

Osnovna šola Srečka Kosovela Sežana ♦ Kosovelova ulica 6 ♦ 6210 Sežana
Tel: +386 5 73 11 880 ♦ Fax: +386 5 73 11 890

Analiza anketnega vprašalnika za učence in starše na temo varnejših šolskih poti

ANKETNA VPRAŠANJA	UČENCI
1. Najpogostejši način prihajanja v šolo.	Najpogostejši prihod učencev 1 triade je prevoz s starši in s šolskim prevozom. Učenci 2 in 3 triade najpogosteje prihajajo peš in s šolskim prevozom.
2. Zakaj prihajajo v šolo na naveden način?	Pešci prihajajo zaradi kratke razdalje ali najvarnejšega načina. Učenci vozači prihajajo zaradi najbolj ekonomične in najcenejše variante in velike oddaljenosti od šole. Prevoz s starši koristijo učenci zaradi osebne varnosti in edine možnosti.
3. Prometna problematika v cestnem prometu, s katero se srečujejo na poti v šolo.	Učenci, ki prihajajo s prevozom s starši menijo, da so visoke hitrosti vozil in gost promet na območjih šolskih poti ter, da ni ustreznih površin za pešce (neurejene bankine, pločniki, prehodi…). Veliko učencev meni, da ni ustreznih površin na kolesarje.
4. Konkretna mesta, kjer se učenci na poti v šolo počutijo najmanj varno in predloženi ukrepi za izboljšanje prometne varnosti na šolskih poteh.	Najmanj varno se počutijo na križiščih po naselju, krožišče v novem naselju, na šolskem parkirišču ter med čakanjem šolskega avtobusa. Predlogi za izboljšanje prometne varnosti so, da okrog šole bi bilo zaprto za promet, bolje označeni prehodi, ležeči policaji in pogostejša prisotnost pooblaščene osebe.
5. Na kakšen način bi najraje prihajali v šolo?	Peš in s kolesom.
	STARŠI
1. Pripombe staršev glede odgovorov otrok.	S kolesom ne morejo prihajati, ker niso usposobljeni za vožnjo s kolesom in ni kolesarskih poti. Šolski avtobus nima varnostnih pasov.
2. Starši podajo svoj komentar glede prometne varnosti v šolskem okolišu ter varnosti šolskih poti.	Nepreglednost vozišča zaradi parkiranih avtomobilov, prevelika hitrost voznikov, vozniki ne ustavljajo na prehodu za pešce, manjkajo kolesarske steze, nepravilna vožnja smeri, preozka cesta za dvosmerni promet.
3. Najbolj nevarne točke oz. konkretne lokacije na šolski poti	Prehod pri šoli po 15.00, ko se dvigne zapornica, prehodi za pešce in neustrezna osvetljava na Partizanski

Osnovna šola Srečka Kosovela Sežana ♦ Kosovelova ulica 6 ♦ 6210 Sežana
Tel: +386 5 73 11 880 ♦ Fax: +386 5 73 11 890

otroka.	cesti, Vozniki ne upoštevajo cestnih pravil in otroka na cesti, postavitev ograje kot varni del območja izobraževalne ustanove.
4. Konkretni predlogi za izboljšanje prometne varnosti v šolskem okolišu.	Cestne ovire, cona 30, krožišča na Partizanski cesti, ureditev postajališča in pločnika v vasi, nadzor hitrosti vožnje avtomobila (table) in spremenjen prometni režim šolskih avtobusov.

Grafični prikaz šolskih poti in zemljevida šol. okoliša
TEHNIČNI DEL NAČRTA –

GRAFIČNI PRIKAZ ŠOLSKIH POTI IN ZEMLJEVIDA ŠOLSKEGA OKOLIŠA

Načrt varnih šolskih poti je izdelan za učence, ki prihajajo v šolo peš.

V načrtu je varna pot za učence, ki prihajajo v šolo peš označena z zeleno barvo. Tudi na teh poteh morajo biti učenci pozorni in upoštevati promet. Posebej previdni morajo biti na posameznih točkam in sicer na prehodih za pešce in na nevarnih točkah, ki so označene z rdečo barvo.

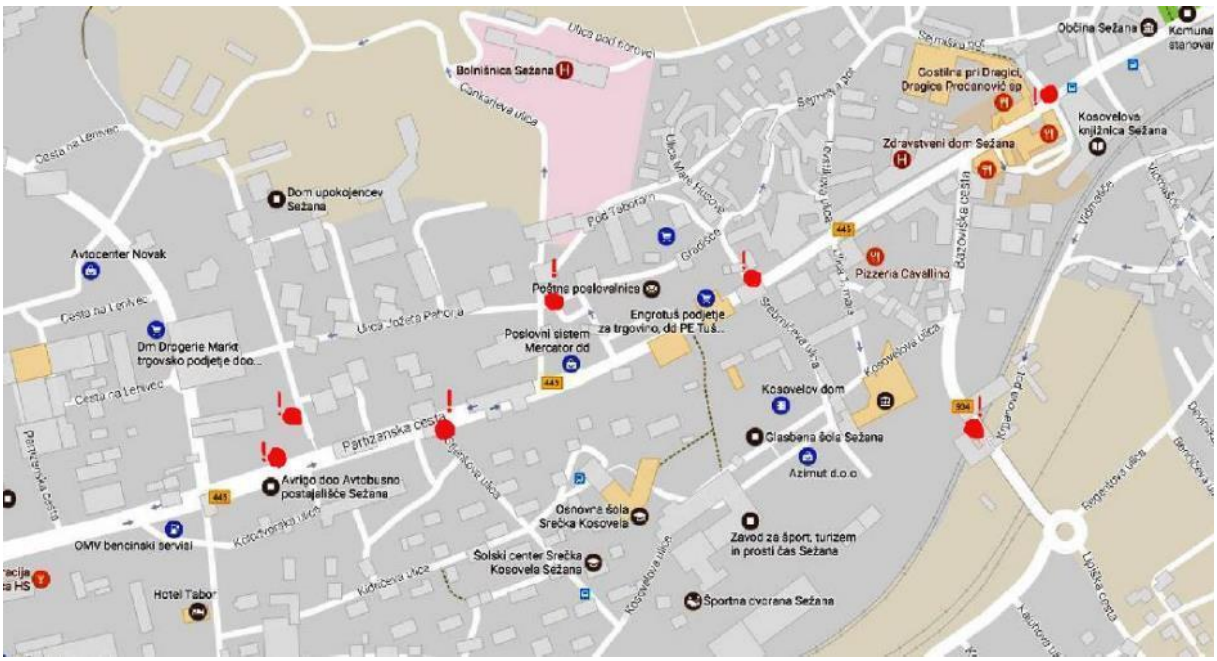

Najvarnejše-predlagane poti

Osnovna šola Srečka Kosovela Sežana ♦ Kosovelova ulica 6 ♦ 6210 Sežana
Tel: +386 5 73 11 880 ♦ Fax: +386 5 73 11 890

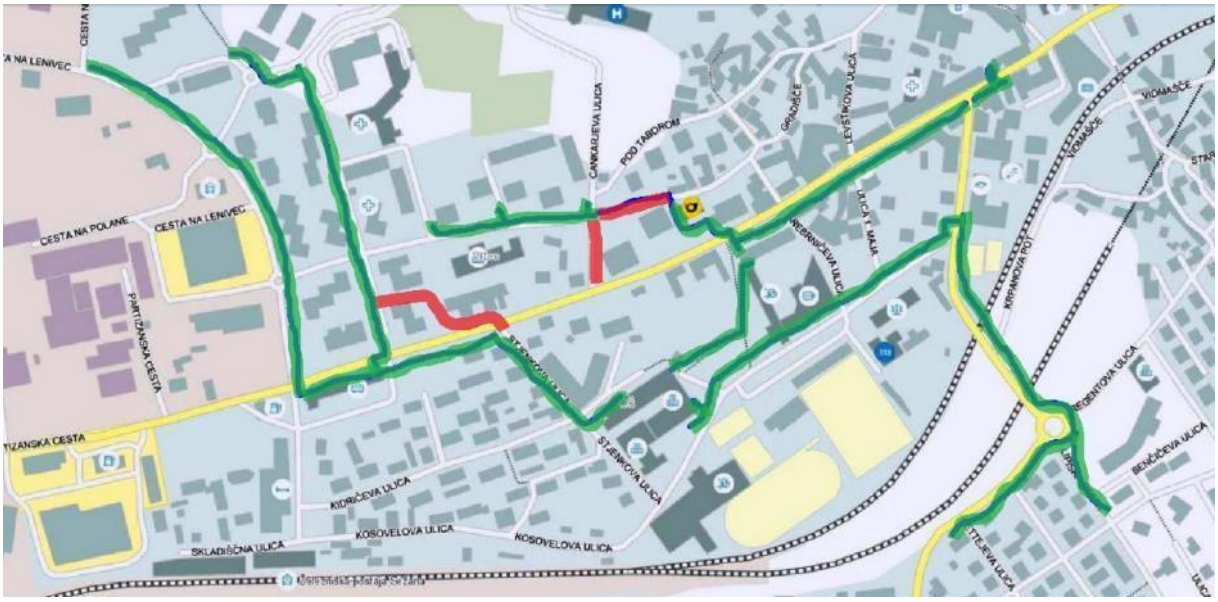

Izpostavljene (kritične) točke na šolskih poteh

Novo naselje

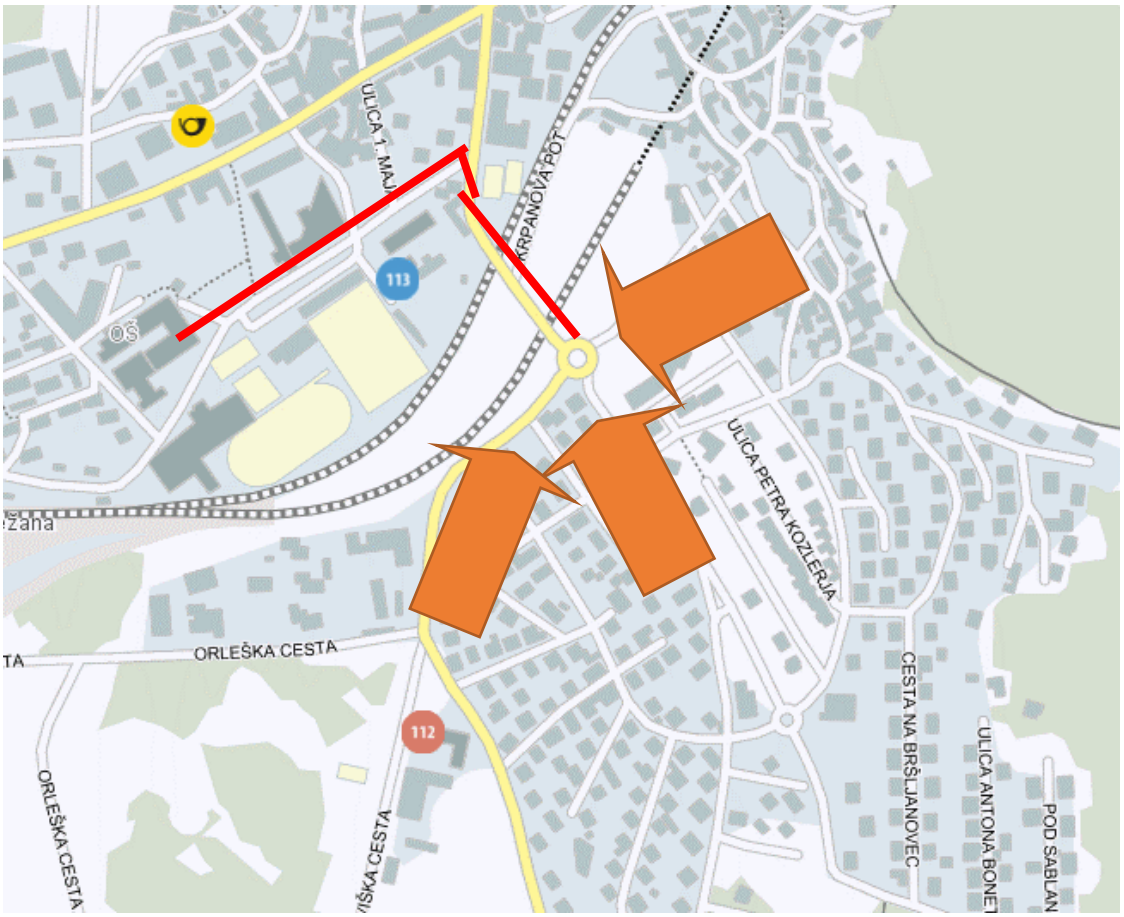

Lipiška - Bazoviška cesta, slika 1, iz smeri Lipica:

Osnovna šola Srečka Kosovela Sežana ♦ Kosovelova ulica 6 ♦ 6210 Sežana
Tel: +386 5 73 11 880 ♦ Fax: +386 5 73 11 890

Iz smeri Novo naselje (Lipiška) proti LU:

Osnovna šola Srečka Kosovela Sežana ♦ Kosovelova ulica 6 ♦ 6210 Sežana
Tel: +386 5 73 11 880 ♦ Fax: +386 5 73 11 890

Osnovna šola Srečka Kosovela Sežana ♦ Kosovelova ulica 6 ♦ 6210 Sežana
Tel: +386 5 73 11 880 ♦ Fax: +386 5 73 11 890



Osnovna šola Srečka Kosovela Sežana ♦ Kosovelova ulica 6 ♦ 6210 Sežana
Tel: +386 5 73 11 880 ♦ Fax: +386 5 73 11 890

Stranska cesta pred mostom v smeri proti centru, desno, nepregledno

Vidmašče:

Osnovna šola Srečka Kosovela Sežana ♦ Kosovelova ulica 6 ♦ 6210 Sežana
Tel: +386 5 73 11 880 ♦ Fax: +386 5 73 11 890

Osnovna šola Srečka Kosovela Sežana ♦ Kosovelova ulica 6 ♦ 6210 Sežana
Tel: +386 5 73 11 880 ♦ Fax: +386 5 73 11 890

Most čez progo - ozek pločnik na desni - smer LU- (krožišče) Novo naselje

Osnovna šola Srečka Kosovela Sežana ♦ Kosovelova ulica 6 ♦ 6210 Sežana
Tel: +386 5 73 11 880 ♦ Fax: +386 5 73 11 890

Gradišče - Ul. Mare Husove – Pod Taborom - Partizanska –, slika 1-3:

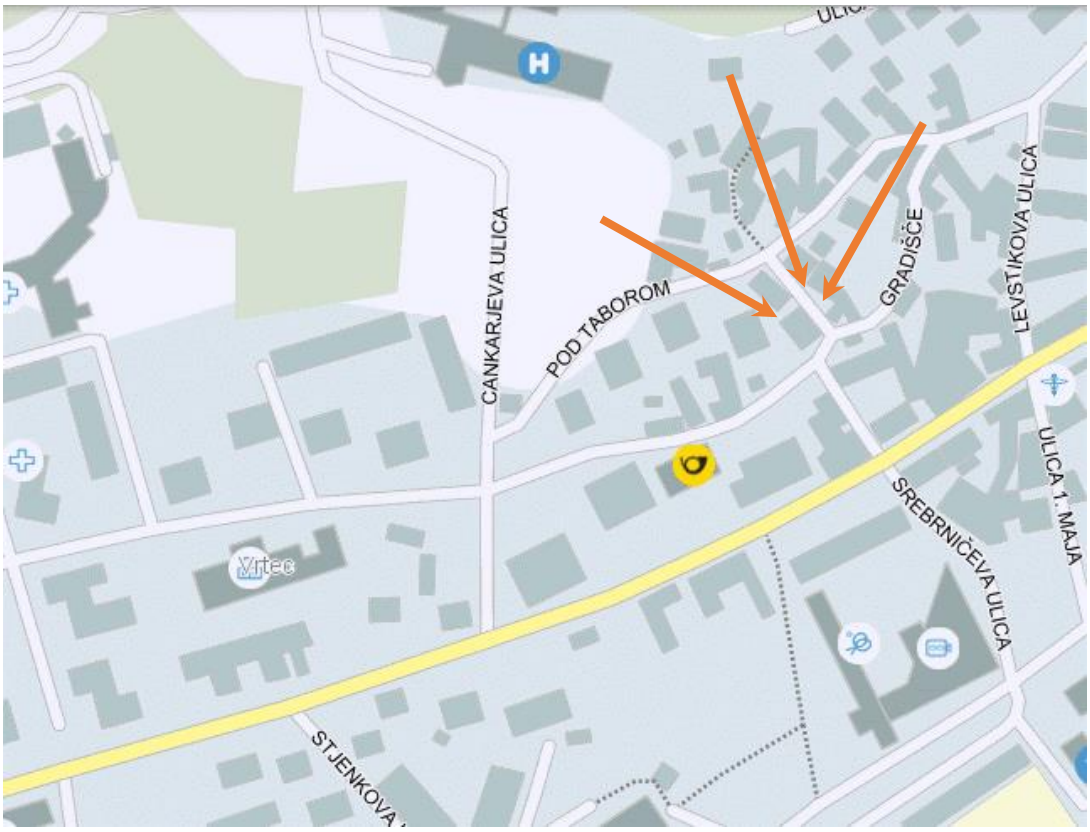

Osnovna šola Srečka Kosovela Sežana ♦ Kosovelova ulica 6 ♦ 6210 Sežana
Tel: +386 5 73 11 880 ♦ Fax: +386 5 73 11 890

Nepregleden prehod in neurejen dostop iz Ul. Mare Husove na Partizansko ul.

Osnovna šola Srečka Kosovela Sežana ♦ Kosovelova ulica 6 ♦ 6210 Sežana
Tel: +386 5 73 11 880 ♦ Fax: +386 5 73 11 890

Trg osvoboditve – Partizanska, slika 1:

Učenci izstopijo na avtobusnem postajališču in pot nadaljujejo čez prehod za pešce , po pločniku do semaforiziranega križišča in naprej do Bazoviške ulice.

Osnovna šola Srečka Kosovela Sežana ♦ Kosovelova ulica 6 ♦ 6210 Sežana
Tel: +386 5 73 11 880 ♦ Fax: +386 5 73 11 890

Prehod Partizanska ul. pri Agropreskrba - Avtobusna postaja

Osnovna šola Srečka Kosovela Sežana ♦ Kosovelova ulica 6 ♦ 6210 Sežana
Tel: +386 5 73 11 880 ♦ Fax: +386 5 73 11 890

Prehod čez cesto je dobro označen a je pred njim dostop oz. izhod na parkirišče pred Agropreskrbo.

Osnovna šola Srečka Kosovela Sežana ♦ Kosovelova ulica 6 ♦ 6210 Sežana
Tel: +386 5 73 11 880 ♦ Fax: +386 5 73 11 890

Smer Turšičeva – 1.Tankovske brigade – Partizanska, slike 1-9

Pot po Turšičevi navzdol (iz Lenivca) naj bi potekala, za parkiriščem od Domu upokojencev, po levi strani, po prehodu na 1. Tankovske brigade sledi ozek pločnik, še en prehod, ki je pogosto zaparkiran ter hoja po parkirišču, neposredno pred prihodom na Partizansko ulico.

Osnovna šola Srečka Kosovela Sežana ♦ Kosovelova ulica 6 ♦ 6210 Sežana
Tel: +386 5 73 11 880 ♦ Fax: +386 5 73 11 890

Križišče Partizanska ul. – Stjenkova ul., slike 1-4:

Prehod je na novo opremljen z zaščitnim otokom

Osnovna šola Srečka Kosovela Sežana ♦ Kosovelova ulica 6 ♦ 6210 Sežana
Tel: +386 5 73 11 880 ♦ Fax: +386 5 73 11 890

Križišče je problematično zaradi višinskega prevoja in JZ smeri. Pri vožnji po Partizanski ul. iz centra, lahko voznike, poleg slabe preglednosti naprej, zaslepi popoldansko sonce. Poleg tega je pri vožnji proti centru, pri zavijanju s Partizanske ul. na Stjenkovo ul. nepregleden prehod na desni strani. Morda bi situacijo lahko še izboljšali s krožiščem, za katerega je dovolj prostora.

Osnovna šola Srečka Kosovela Sežana ♦ Kosovelova ulica 6 ♦ 6210 Sežana
Tel: +386 5 73 11 880 ♦ Fax: +386 5 73 11 890

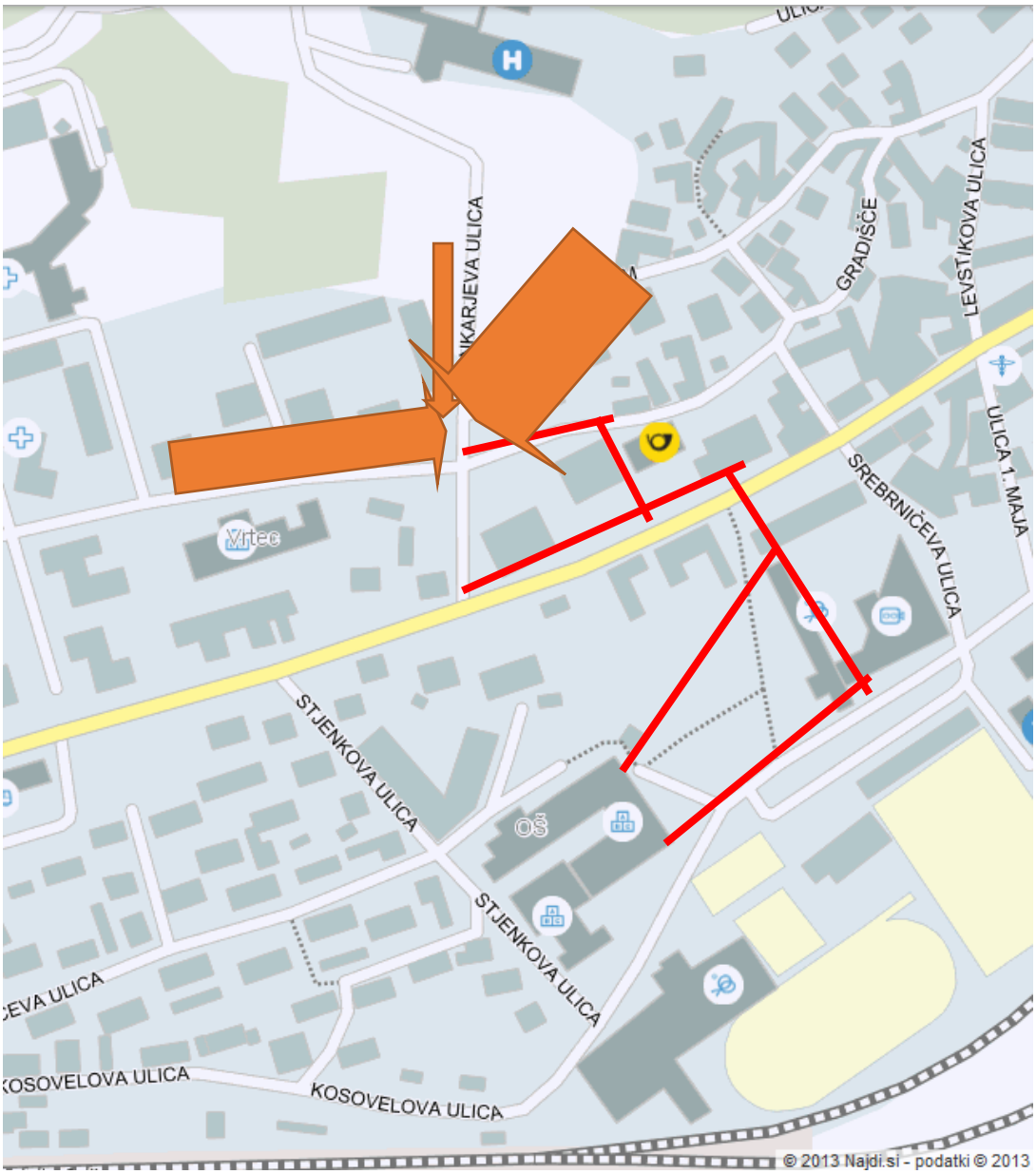

Osnovna šola Srečka Kosovela Sežana ♦ Kosovelova ulica 6 ♦ 6210 Sežana
Tel: +386 5 73 11 880 ♦ Fax: +386 5 73 11 890

Jožeta Pahorja-Gradišče-Partizanska ul., slike 1-

8:

Osnovna šola Srečka Kosovela Sežana ♦ Kosovelova ulica 6 ♦ 6210 Sežana
Tel: +386 5 73 11 880 ♦ Fax: +386 5 73 11 890



Osnovna šola Srečka Kosovela Sežana ♦ Kosovelova ulica 6 ♦ 6210 Sežana
Tel: +386 5 73 11 880 ♦ Fax: +386 5 73 11 890

Na novo urejen prehod za Merkatorjem, po J. Pahora proti centru, pred Mercatorjem na desno, na Partizansko cesto:

Osnovna šola Srečka Kosovela Sežana ♦ Kosovelova ulica 6 ♦ 6210 Sežana
Tel: +386 5 73 11 880 ♦ Fax: +386 5 73 11 890



Osnovna šola Srečka Kosovela Sežana ♦ Kosovelova ulica 6 ♦ 6210 Sežana
Tel: +386 5 73 11 880 ♦ Fax: +386 5 73 11 890

In čez prehod Partizanska cesta:

Osnovna šola Srečka Kosovela Sežana ♦ Kosovelova ulica 6 ♦ 6210 Sežana
Tel: +386 5 73 11 880 ♦ Fax: +386 5 73 11 890

AKTUALNA ZAKONODAJA NA PODROČJU ŠOLSKIH POTI

Temeljna zakonska podlaga za šolske poti je osnovana v 56. členu Zakona o osnovni šoli.

Resolucija Nacionalnega programa varnosti cestnega prometa

Zakon o osnovni šoli-56. člen (brezplačni prevoz), 60. d člen (vzgojni načrt šole) in 60. e člen (pravila šolskega reda);

Zakon o cestah-100. člen (prometna ureditev na občinskih cestah, ukrepi umirjanja prometa za varnost otrok); •20. in 77. člen (prometna signalizacija in prometna oprema), 21. člen (naprave in ukrepi za umirjanje prometa), 35. člen (avtobusna postajališča), v kontekstu strokovne presoje varnosti cest (na drugih javnih cestah)

Pravilnik o prometni signalizaciji in prometni opremi na cestah- znak šolska pot postavljen skladno z načrtom šolskih poti, opredeljena tudi ostala področna prometna signalizacija in prometna oprema za območja šol)

Tehnične specifikacije za ceste – dodatne označbe šolskih prehodov in TSC 03.341:2011 – krožna križišča)

Zakon o pravilih cestnega prometa-3. člen (skupina otrok), 7. člen (odgovornost staršev), 87. člen (varstvo otrok, spremstvo skupin, varovanje na prehodih), 88. člen (prevoz oseb), 90. člen (prevoz skupine otrok, spremljevalec – opredeljen tudi s Pravilnikom o spremljevalcih pri prevozu skupin otrok) in 91. člen (vstopanje in izstopanje potnikov, ravnanje voznikov)

Zakon o motornih vozilih - 45. člen (vozila za prevoz skupin otrok, tehnične zahteve za vozila predpiše minister

Zakon o voznikih

49. člen (pogoji za vožnjo koles), 85. člen (odgovornost staršev); •

Osnovna šola Srečka Kosovela Sežana ♦ Kosovelova ulica 6 ♦ 6210 Sežana
Tel: +386 5 73 11 880 ♦ Fax: +386 5 73 11 890

PRAVILNO IN ODGOVORNO RAVNANJE ŠOLARJA V CESTNEM PROMETU

Zakon o pravilih cestnega prometa poudarja odgovornost staršev, skrbnikov

Otroci morajo biti kot udeleženci v cestnem prometu deležni posebne pozornosti in pomoči vseh drugih udeležencev. V cestnem prometu smejo samostojno sodelovati šele, ko se starši, skrbniki prepričajo, da so otroci sposobni razumeti nevarnosti v prometu. Dolžni so skrbeti ali izvajati nadzorstvo nad otrokom ali mladoletnikom, ko je ta udeležen v cestnem prometu. Odgovorni starši so tudi sami zgled. Otroci opazujejo naše ravnanje in ga skušajo posnemati, zato je vloga staršev pri vzgoji otroka za pravilno ravnanje v cestnem prometu izrednega pomena.

Šolar – pešec

Šolar - pešec mora uporabljati prometne površine, namenjene hoji pešcev. Pred prečkanjem ceste se mora vedno ustaviti. Preden stopi na vozišče, preveri, ali se mu približujejo vozila, na način, da pogleda levo, desno in še enkrat levo. Prečkanje ceste med parkiranimi vozili odsvetujemo (v primeru če ni v bližini prehodov za pešce, naj šolar prečka cesto za zadnjim parkiranim avtomobilom).

Šolar – pešec naj uporablja podhode, nadhode in prehode za pešce. Na semaforiziranih prehodih za pešce, mora počakati na zeleno luč za pešce in se prepričati s pogledom levo-desno, da so vozniki resnično ustavili. Na ostalih (nesemaforiziranih) prehodih je potrebno, poleg naštetega, pozornost nameniti približujočim vozilom, da se ta ustavijo in šele nato šolar varno prečka cesto. Priporočamo, da šolar prečkanje predhodno naznani z dvignjeno roko.

Otroci morajo imeti na poti v vrtec in prvi razred osnovne šole ter domov spremstvo polnoletne osebe. Spremljevalci so lahko tudi otroci, starejši od 10 let in mladoletniki, če to dovolijo starši, skrbniki oziroma rejniki otroka. Otroci morajo ponoči ali ob zmanjšani vidljivosti med hojo po cesti nositi na vidnem mestu na strani, ki je obrnjena proti vozišču, odsevnik, ki ne sme biti rdeče barve in katerega odsevna površina na vsaki strani meri najmanj 20 cm². Učenci prvega in drugega razreda osnovne šole morajo na poti v šolo in iz nje, poleg odsevnika, nositi tudi rumeno rutico, nameščeno okoli vratu. Šole, organizirane skupine staršev, organizacije za varnost cestnega prometa, ustanove, društva ali druge institucije lahko organizirajo in izvajajo varstvo otrok v cestnem prometu, na prehodih za pešce, skladno z določili Zakona o pravilih cestnega prometa (vloga šolskih prometnikov, ki pomagajo otrokom varno prečkati cesto na označenih prehodih za pešce).

Pešci morajo hoditi ob levem robu vozišča v smeri hoje. Pešca – šolarja lahko izjemoma usmerimo tudi na vozišče, če tam ni pločnika, pešpoti, kolesarske steze, hkrati pa zagotovimo na teh odsekih znižano hitrost do 30 km/h s celostno prometno ureditvijo.

Osnovna šola Srečka Kosovela Sežana ♦ Kosovelova ulica 6 ♦ 6210 Sežana
Tel: +386 5 73 11 880 ♦ Fax: +386 5 73 11 890

Enako velja tudi v primeru izjeme, ko pešca usmerimo na desno stran vozišča v smeri hoje.

Šolar – kolesar

V cestnem prometu sme samostojno voziti kolo otrok, star najmanj osem let, ki ima pri sebi veljavno kolesarsko izkaznico, in oseba, ki je starejša od 14 let (drugače le v spremstvu polnoletne osebe). Otrok se usposobi za vožnjo kolesa, ko opravi kolesarski izpit in dobi v osnovni šoli kolesarsko izkaznico.

Šolar - kolesar mora uporabljati prometne površine, namenjene kolesarjem (kolesarske steze, poti). Načrti šolskih poti prednostno obravnavajo šolske poti za pešce. Zelo priporočljivo je, da načrti opredelijo tudi varnejše kolesarske poti do šole in poudarijo nevarnejša, bolj izpostavljena mesta na šolskih poteh, kjer imajo prednost pešci (npr. okolica šole, območja za pešce, območja umirjenega prometa). V kolikor na ali ob vozišču ni kolesarske steze ali pasu, mora kolesar voziti ob desnem robu vozišča (cca. 1 m od roba vozišča). Pri tem so izrednega pomena tudi urejene (utrjene) bankine, skladno s kriteriji za vodenje šolskih poti.

Kolesa morajo biti tehnično brezhibno opremljena (ustrezna višina sedeža, zavore, zvonec, odsevniki, žarometi). Kolesar poskrbi, da je viden tako podnevi kot ponoči ali ob zmanjšani vidljivosti (uporaba signalnih barv na oblačilih, odsevnih trakov, svetilk). Šolar – kolesar mora imeti med vožnjo kolesa ustrezno pripeto zaščitno kolesarsko čelado. Enako velja tudi takrat, kadar se vozi na kolesu kot potnik.

Šolar - kolesar mora biti pozoren na dogajanje v prometu in upoštevati predpise. Pri hoji ob kolesu na vozišču je varneje, če kolesar hodi ob desni strani kolesa. Telefoniranje med vožnjo na kolesu je prepovedano in nevarno. Odsvetuje se tudi uporaba slušalk med vožnjo na kolesu. Prevažanje sošolcev na prtljažniku je prepovedano in nevarno. Kolesarske steze morajo kolesarji uporabljati in voziti v skladu s prometnimi predpisi (upoštevati prometne znake in puščice na kolesarski stezi, ki določajo smer prometa na njej – napačna smer vožnje je najpogostejša napaka vseh kolesarjev). Kolesarji smejo prečkati prehod za pešce le kot pešci in pred tem sestopiti s kolesa in ga potiskati ob sebi. Drugače je na prehodu za kolesarje, kjer pa vseeno velja prevoziti prehod z veliko mero previdnosti.

Šolar – potnik oz. vozač

Številne šolarje starši pripeljejo v šolo z avtomobili. Pri tem je ključnega pomena, da so otroci vedno pravilno pripeti z varnostnim pasom ter, glede na njihovo starost, nameščeni v ustreznem varnostnem sedežu. Po Zakonu o pravilih cestnega prometa mora biti otrok, manjši od 150 cm, med vožnjo v motornem vozilu z vgrajenim zadrževalnim sistemom, zavarovan z zadrževalnim sistemom, ki je primeren otrokovi telesni masi. Za osnovnošolske otroke je torej primerna skupina II + III, kamor spadajo sedeži za otroke, težke med 15 in 36 kg oziroma stare od 3 do 12 let. Šolarji naj vstopajo ali izstopajo iz avta na tisti strani, ki je obrnjena stran od prometa (npr. na pločnik).

Osnovna šola Srečka Kosovela Sežana ♦ Kosovelova ulica 6 ♦ 6210 Sežana
Tel: +386 5 73 11 880 ♦ Fax: +386 5 73 11 890

Učenci, ki se vozijo s šolskim avtobusom, morajo upoštevati pravila **obnašanja na avtobusu in tudi pravila čakanja** na postajališčih šolskega avtobusa. Kratka in jasna **pravila za učence, ki se vozijo s šolskim avtobusom ali kombijem, oblikuje osnovna šola ter o tem seznani starše in šolarje, ki podpišejo izjave**, da so seznanjeni s pravili. Pravila oz. napotila za učence, ki se vozijo s šolskim avtobusom, se namestijo tudi v vozilu, ki opravlja posebni linijski prevoz šoloobveznih otrok med domom in osnovno šolo.

Napotila za učence, ki se vozijo s šolskim avtobusom ali kombijem (kot osnutek za pravila obnašanja na šolskem avtobusu in pravila čakanja na postajališčih šolskega avtobusa):

1. Šolarji skupaj s starši izberejo in preizkusijo najvarnejšo pot do postajališča .
2. Šolarji naj pričakajo avtobus ali kombi na posebej označenem postajališču.
3. Vedno počakajo, da se vozilo ustavi, nato varno in organizirano vstopijo vanj.
4. Šolarji morajo na šolskem avtobusu ali kombiju upoštevati voznikova navodila.
5. Šolarji morajo biti med vožnjo v šolskem avtobusu ali kombiju pripeti z vgrajenimi varnostnimi pasovi in obrnjeni v smeri vožnje.
6. Šolarji med vožnjo ne motijo voznika, se ne prerivajo in ne kričijo.

Prometne vsebine se v pouk vključujejo po razredih v okviru vzgojno izobraževalnega načrta.

1. **razred:**

Celoletni projekt-Varno v prometu.
Učenci pridobivajo znanje, veščine in navade, ki jim omogočajo, da skrbijo za lastno varnost v cestnem prometu, doma in v šoli (dnevi dejavnosti), razumejo in uporabijo pravila obnašanja v prometu in prevoznih sredstvih, razumejo pomen vidnosti v prometu v različnih vremenskih razmerah.

2. **razred:**

Pod vodstvom policistke učenci na sprehodu praktično usvajajo pravila varne hoje v prometu, seznanijo se s pomeni prometnih znakov in z varnimi prometnimi potmi v okolici šole. Učenci upoštevajo pravila varne hoje v cestnem prometu doma in v šoli (dnevi dejavnosti). Med šolskim letom spoznavajo prometna sredstva nekoč in danes, varno na sankališču in vstopanje in sestopanje na šolski avtobus in jamski vlak.

3. **razred:**

Pri uri spoznavanja okolja učenci na sprehodu praktično usvajajo pravila varne hoje v prometu, seznanijo se s pomeni prometnih znakov in z varnimi prometnimi potmi v okolici šole. Učenci spoznavajo pomen prometnih znakov tudi za kolesarje ter previdnost in svetlobne označbe pešca v temi.

4. **razred:**

Učenci se seznanijo z varnimi potmi v šolo in domov. Pri tem upoštevajo varne strategije ravnanja v prometu ter vpliv zunanjih dejavnikov na varnost v prometu (vreme, prometne površine). Učenci prepoznajo in analizirajo varne in manj varne poti za pešce in kolesarje in na primerih analizirajo in presojajo strategije ravnanja pešcev in kolesarjev. V okviru tehniškega dneva usvojijo teoretična izhodišča v cestnem prometu in praktično vožnjo z JUMICARom. Ugotovijo pomen posebnih pravil za promet, utemeljijo pomen ustrezne opreme za različne načine gibanja, pojasnijo, da je za varnost prometa pomembno, da so udeleženci v prometu pozorni na druge, razložijo, čemu so namenjeni signalna oprema vozil in pešcev ter prometni znaki, utemeljijo pomen varnostne čelade pri vožnji s kolesom ter pripenjanja varnostnega pasu v avtu, poimenujejo in opisujejo sestavne dele in obvezno opremo kolesa in ga znajo pravilno vzdrževati, razložijo in utemeljijo pomen ravnanja v prometu skladno s predpisi in glede na razmere na cestiščih.

5. **razredi:**

Vključujemo; vsebine iz DZ Policist Leon svetuje (Varna pot v šolo, Igra in promet, Z avtom v šolo, Varnostni pas, Varna vožnja s kolesom, Varno kolo, Skiroji in rolerji, Varnost pešcev), prometne vsebine za kolesarski izpit in opravljanje le tega.

6., 7., 8., in 9. razred:

Učenci utrdijo poznavanje pravil udeležencev v prometu (prometni predpisi, prometni znaki, signalizacija, označbe…)**.** V okviru pouka ponovimo o varnih poteh, po katerih učenci prihajajo v šolo, o prometnih predpisih, ki so jih spoznavali, ko so opravljali kolesarski izpit. Natančneje ponovijo o varnosti v prometu kot pešci, kolesarji in sopotniki v avtu ali avtobusu in praktično upoštevajo pri šolskih dejavnostih (šola v naravi).
Učenci ponovijo, kakšna je oprema kolesarja, ki ustreza vsem varnostnim predpisom in se varno vključijo v promet kot kolesarji.
Učence vozače opozorimo na varnost ob čakanju na avtobus pred šolo in previdno vstopanje in izstopanje z avtobusa.

Osnovna šola Srečka Kosovela Sežana ♦ Kosovelova ulica 6 ♦ 6210 Sežana
Tel: +386 5 73 11 880 ♦ Fax: +386 5 73 11 890